



Amt für Digitalisierung, Breitband und Vermessung  
Coburg

Wettiner Anlage 1  
96450 Coburg

# Auszug aus dem Liegenschaftskataster


Flurkarte 1 : 500

Erstellt am 22.10.2019

Flurstück: 566/5  
Gemarkung: Michelau i.OFr.

Gemeinde: Michelau i.OFr.  
Landkreis: Lichtenfels  
Bezirk: Oberfranken






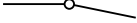

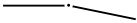
Maßstab 1:500  Meter

Vervielfältigung nur in analoger Form für den eigenen Gebrauch.  
Zur Maßentnahme nur bedingt geeignet.





# Legende zur Flurkarte




## Flurstück

-  Flurstücksgrenze
- 3285** Flurstücksnummer
-  Zusammengehörende Flurstücksteile
-  Nicht festgestellte Flurstücksgrenze
-  Abgemarkter Grenzpunkt
-  Grenzpunkt ohne Abmarkung
-  Grenzpunkt, Abmarkung nach Quellenlage nicht zu spezifizieren













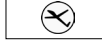



## Gebietsgrenze

-  Grenze der Gemarkung
-  Grenze der Gemeinde
-  Grenze des Landkreises
-  Grenze der kreisfreien Stadt






## Gesetzliche Festlegung

-  Bodenordnungsverfahren

## Tatsächliche Nutzung

	Industrie- und Gewerbefläche		Landwirtschaft Grünland
	Wald		Gehölz
	Fließgewässer		Stehendes Gewässer
	Unkultivierte Fläche		Hafenbecken
	Sumpf		Moor
	Spielplatz / Bolzplatz		Wildpark
	Flugverkehr / Segelfluggelände		Parkplatz
	Campingplatz		Park

## Gebäude

-  Wohngebäude
-  Gebäude für Wirtschaft oder Gewerbe
-  Umspannstation
-  Gebäude für öffentliche Zwecke
-  Gebäude mit Hausnummer

Lagebezeichnung mit Hausnummer;  
Gebäude im Kataster noch nicht erfasst,  
bzw. noch nicht gebaut

HsNr. 20

## Geodätische Grundlage

Amtliches Lagereferenzsystem ist das weltweite **Universale Transversale Mercator-System – UTM**

Bezugssystem ist ETRS89; Bezugsellipsoid: GRS80 mit 6° - Meridianstreifen; Bayern liegt in den Zonen 32 und 33;


32689699,83 (E) Rechtswert in Metern mit führender Zonenangabe

5338331,78 (N) Hochwert in Metern (Abstand vom Äquator)

## Hinweis

**Unsere ausführliche Legende finden Sie unter**  
<https://www.geodaten.bayern.de/flurkarte/legende.pdf>

oder schnell und einfach mit unserem QR-Code.



Ein Service der Bayerischen Vermessungsverwaltung.